






OBJEDNATEL	KSÚS Středočeský kraj	AKCE: III/3394 PETROVICE I, MOST EV.Č. 3394-1					
OBEC	PETROVICE I						
KRAJ	STŘEDOČESKÝ	ČÁST: SOUVISEJÍCÍ DOKUMENTACE					
DATUM	08/2016						
FORM. A4	-	PŘÍLOHA: ZÁBOROVÝ ELABORÁT					
STUPEŇ	DSP/PDPS						
GENERÁLNÍ PROJEKTANT:  AF-CITYPLAN s.r.o. ATELIÉR LIBEREC Mrštíkova 399/2a 460 07 Liberec III - Jeřáb tel.: 420 777 136 121 www.afconsult.com www.af-cityplan.cz ČSN EN ISO 9001, ČSN EN ISO 14001		VEDOUCÍ STŘEDISKA:	Ing.I.Bálik		KOPIE Č.:	ČÁST: I	PŘÍLOHA Č.: 1
		VEDOUCÍ PROJEKTU:	Ing. J. Švarc				
		VYPRACOVAL:	Z. Bradáčová, DiS.				
		TECHNICKÁ KONTROLA:	Ing.I.Bálik				
		MĚŘÍTKO:	-				
					Č. ZAKÁZKY: 16 - 22 - 021		
DOKUMENTACI LZE UŽÍVAT POUZE VE SMYSLU PŘÍSLUŠNÉ SMLOUVY O DÍLO. KOPIROVÁNÍ A ROZMNOŽOVÁNÍ POUZE PO PŘEDCHOZÍM SOUHLASU AF-CITYPLAN s r. o.							

Dotčené územní jednotky

Akce: III/3394 Petrovice I, most ev. č. 3394-1

Strana: 2

kraj	obec	katastrální území
CZ 020 Středočeský	534021 Červené Janovice 534315 Petrovice I	620866 Chvalov u Červených Janovic 720241 Újezdec

Seznam stavebních objektů

Akce: III/3394 Petrovice I, most ev. č. 3394-1

<u>číslo objektu</u>	<u>Název objektu</u>
SO 201	REKONSTRUKCE MOSTU EV. Č. 3394-1

Výpis vlastníků parcel dotčených záborem

Akce: III/3394 Petrovice I, most ev. č. 3394-1

Strana: 3

Katastrální území: 620866 Chvalov u Červených Janovic

Číslo LV	Jméno	Adresa
383	Česká republika Lesy České republiky, s.p.	Přemyslova 1106/19, Nový Hradec Králové, 50008 Hradec Králové
526	Středočeský kraj Krajská správa a údržba silnic Středočeského kraje, příspěvková organizace	Zborovská 81/11, Smíchov, 15000 Praha 5 Zborovská 81/11, Smíchov, 15000 Praha 5
10010	Domas Jaroslav	č.p. 83, 28601 Krchleby

Katastrální území: 720241 Újezdec

Číslo LV	Jméno	Adresa
385	Středočeský kraj Krajská správa a údržba silnic Středočeského kraje, příspěvková organizace	Zborovská 81/11, Smíchov, 15000 Praha 5 Zborovská 81/11, Smíchov, 15000 Praha 5
545	Domas Jaroslav	č.p. 83, 28601 Krchleby
10012	Česká republika Lesy České republiky, s.p.	Přemyslova 1106/19, Nový Hradec Králové, 50008 Hradec Králové

Seznam LV s vlastníky a parcelami dotčenými zábořem

Akce: III/3394 Petrovice I, most ev. č. 3394-1

Strana: 4

Katastrální území: 620866 Chvalov u Červených Janovic

Číslo LV	Jméno nebo název vlastníka (uživatele)	díl	Čís. záboru	Parcela KN	Výměra KN	Kultur.využití	ochrana	Parcela PK	Výměra PK		Zabírá se			
											Trvale	Rekult.	Nad 1rok	Do 1roku
383	Česká republika Lesy České republiky, s.p.		1	353	222	koryto vodního toku přirozené nebo upravené					9	0	0	11
526	Středočeský kraj Krajská správa a údržba silnic Středočeského kraje, příspěvková organizace		2	354	14609	silnice - ostatní plocha					0	0	0	499
10010	Domas Jaroslav		3	134/2	2810	lesní pozemek	LPF				10	0	0	86
10010	Domas Jaroslav		4	101	637	neplodná půda					0	0	0	18
celkem											19	0	0	614

Katastrální území: 720241 Újezdec

Číslo LV	Jméno nebo název vlastníka (uživatele)	díl	Čís. záboru	Parcela KN	Výměra KN	Kultur.využití	ochrana	Parcela PK	Výměra PK		Zabírá se			
											Trvale	Rekult.	Nad 1rok	Do 1roku
385	Středočeský kraj Krajská správa a údržba silnic Středočeského kraje, příspěvková organizace		5	544	2162	silnice - ostatní plocha					0	0	0	478
545	Domas Jaroslav		6	133/1	5761	dobývací prostor - ostatní plocha					3	0	0	2
545	Domas Jaroslav		7	134/2	1344	zahrada	ZPF				26	0	0	160
10012	Česká republika Lesy České republiky, s.p.		8	541	284	koryto vodního toku přirozené nebo upravené					17	0	0	18
celkem											46	0	0	658

Akce: III/3394 Petrovice I, most ev. č. 3394-1

Strana: 5

Katastrální území: 620866 Chvalov u Červených Janovic

Zábor číslo	VÝPIS ZE SOUPISU PARCEL							Zabírá se celkem			
	Parc.číslo KN	Výměra KN	Kultur.využití	Parc.číslo PK	Výměra PK	LV	Vlastník(uživatel)	Trvale	Rekultivace	Nad 1rok	Do 1roku
1	353	222	koryto vodního toku přirozené nebo upravené			383	Česká republika Lesy České republiky, s.p.	9	0	0	11
2	354	14609	silnice - ostatní plocha			526	Středočeský kraj Krajská správa a údržba silnic Středočeského kraje, příspěvková organizace	0	0	0	499
3	134/2	2810	lesní pozemek			10010	Domas Jaroslav	10	0	0	86
4	101	637	neplodná půda			10010	Domas Jaroslav	0	0	0	18

Katastrální území: 720241 Újezdec

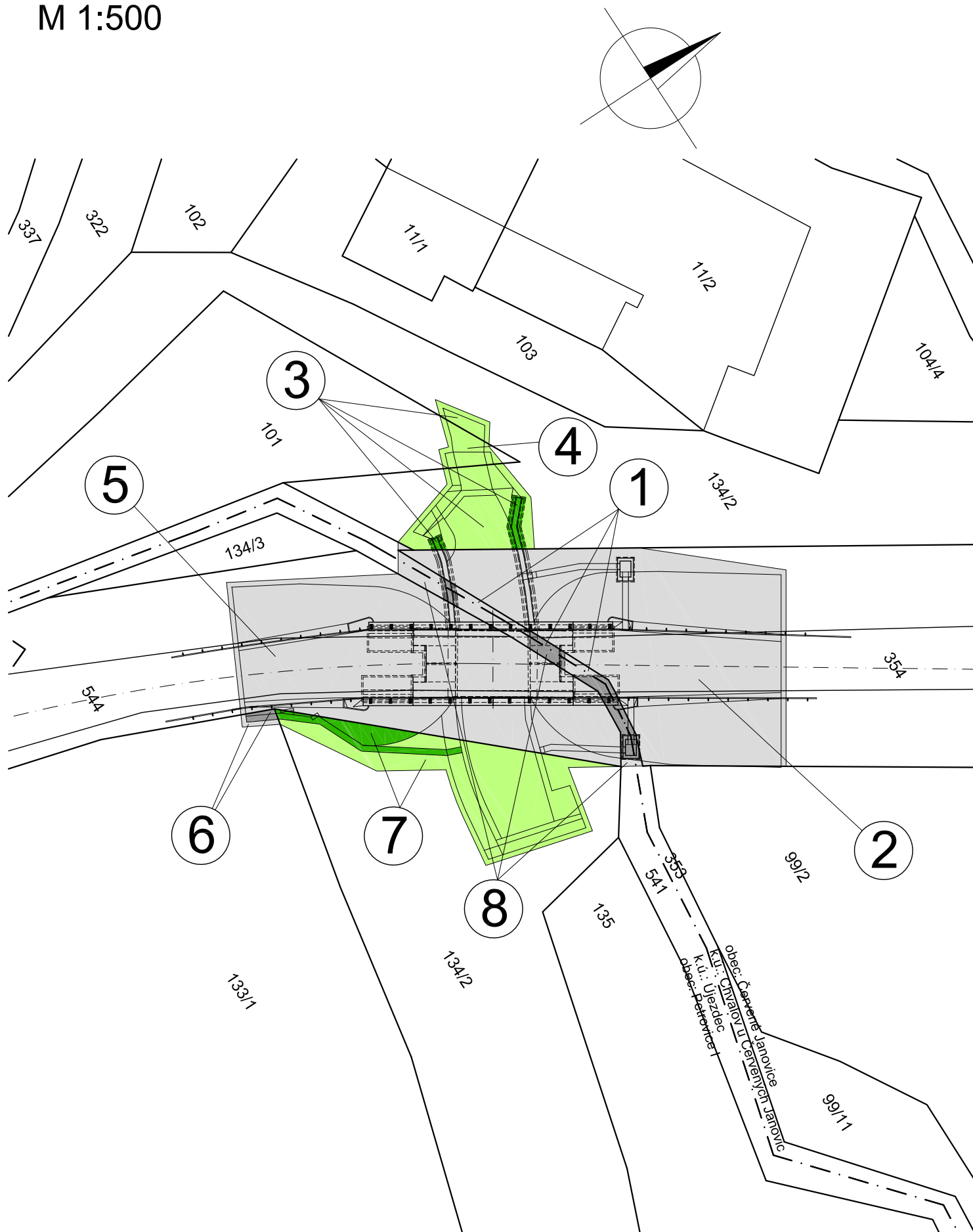
Zábor číslo	VÝPIS ZE SOUPISU PARCEL							Zabírá se celkem			
	Parc.číslo KN	Výměra KN	Kultur.využití	Parc.číslo PK	Výměra PK	LV	Vlastník(uživatel)	Trvale	Rekultivace	Nad 1rok	Do 1roku
5	544	2162	silnice - ostatní plocha			385	Středočeský kraj Krajská správa a údržba silnic Středočeského kraje, příspěvková organizace	0	0	0	478
6	133/1	5761	dobývací prostor - ostatní plocha			545	Domas Jaroslav	3	0	0	2
7	134/2	1344	zahrada			545	Domas Jaroslav	26	0	0	160
8	541	284	koryto vodního toku přirozené nebo upravené			10012	Česká republika Lesy České republiky, s.p.	17	0	0	18

Rekapitulace záborů za ZPF a LPF





Akce: III/3394 Petrovice I, most ev. č. 3394-1

Strana: 6

katastrální území	Zabírá se			
	Trvale	Rekult.	Nad 1 rok	Do 1 roku
620866 Chvalov u Červených Janovic	10	0	0	86
720241 Újezdec	26			160
CELKEM	36	0	0	246



LEGENDA:

	DOČASNÝ ZÁBOR DO 1 ROKU		DOČASNÝ ZÁBOR ZPF + LPF DO 1 ROKU
	TRVALÝ ZÁBOR		TRVALÝ ZÁBOR ZPF + LPF